


„Přeshraniční ekologická výchova v oblasti ochrany přírody a trvale udržitelného rozvoje v Českosaském Švýcarsku, Hornolužickém pohoří a Lužických horách“

Výsledky kvízu k přírodovědné exkurzi pro dospělé „Zapomenutý hrad Karla IV. na Žitavsku:

1. c) Karlův mír

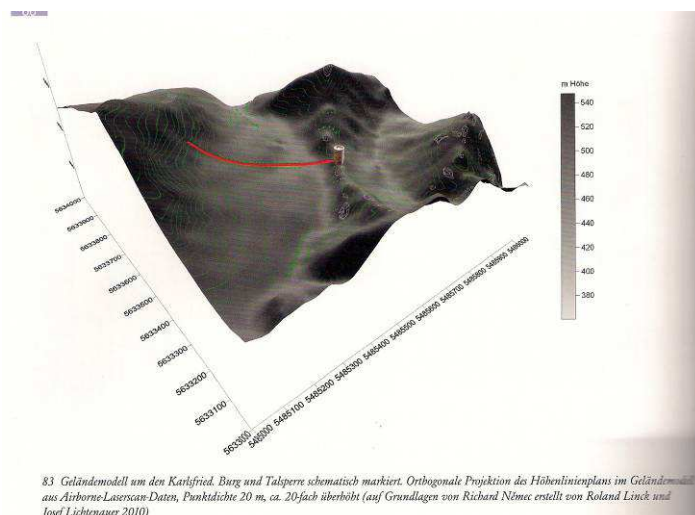
Toto pojmenování pak odkazuje k potřebě klidu, pořádku a bezpečí na důležité zemské cestě.



Hrad Karlsfried na romantickém vyobrazení K. Brantla z roku 1836.

2. a) Talsperre

Správně je ovšem i c), neboť ve Švýcarsku jsou také takto nazývány uzávěrové fortifikace v údolích.



Vyznačení Talsperre – údolní uzávěry v terénním modelu krajiny kolem hradu.



Europäische Union. Europäischer Fonds für regionale Entwicklung: Investition in Ihre Zukunft / Evropská unie. Evropský fond pro regionální rozvoj: Investice do vaší budoucnosti


Ziel 3 | Cíl 3
Ahoj sousede. Hallo Nachbar.
2007-2013. www.ziel3-cil3.eu


Liberecký kraj

„Přeshraniční ekologická výchova v oblasti ochrany přírody a trvale udržitelného rozvoje v Českosaském Švýcarsku, Hornolužickém pohoří a Lužických horách“

3. b) úvozové cesty

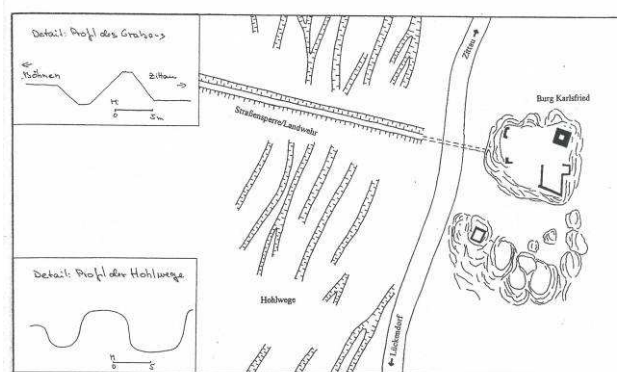


Abb. 4. Karlsfried. Gesamtanlage. Schematischer Grundriss der Burg, Straßenverlauf mit der Rekonstruktion der Sperre, sowie links platzierter künstlicher Graben mit quer verlaufenden Riegeln und Platz für Gefolge (ergänzt nach Aurig 1995). – Fig. 4. Karlsfried. Situation. Schematic groundplan of the castle with the road and the closing (recast after Aurig 1995).

Schéma úvozových cest ve vztahu k hradu a údolní uzávěře.

4. b) smírčí kříž



5. c) hláska



Europäische Union. Europäischer Fonds für regionale Entwicklung: Investition in Ihre Zukunft / Evropská unie. Evropský fond pro regionální rozvoj: Investice do vaší budoucnosti


Ziel 3 | Cíl 3
Ahoj sousede. Hallo Nachbar.
2007-2013. www.ziel3-cil3.eu

 **Liberecký kraj**